

Abschnitt Road Section	SS EC	August - Horch - Klassik	km	139,40	Seite Page
	TC ZK		Inhaltsverzeichnis	min	
		km/h		32,80	1
Distance (km)		Richtung Direction	Be- lag	Information	Distance Degress.
Total	Partial				

Inhaltsverzeichnis:

	1
Inhaltsverzeichnis / Öffnungszeiten	2
Gebrauch des Bordbuches / Hinweise	3
Legende	4
Strecke gesamt	5
Startaufstellung	6 - 9
Sektion Audi	10 - 15
Sektion DKW	16 - 18
Sektion Horch	19 - 23
Sektion Wanderer	23 - 29
Sektion Auto-Union	20 - 22
Sektion Sachsenring	

Öffnungszeiten der Durchfahrtskontrollstellen:

Kontrollstelle Marktplatz Waldenburg	10:00 - 12:30 Uhr
Kontrollstelle Töpferbrunnen Kohren-Sahlis	10:45 - 13.15 Uhr
Mittagessen Schloß Priesnitz	11:15 - 14:45 Uhr

Mittagspause 90 Minuten

Kontrollstelle Marktplatz Altenburg	13:45 - 16:15 Uhr
Kontrollstelle Schloß Ponitz	14:30 - 17:00 Uhr
Ziel August Horch Museum	15:15 - 17:45 Uhr

Abschnitt Road Section	SS EC	August - Horch - Klassik	km	139,40	Seite Page
	TC ZK	Gebrauch des Bordbuches	min	255,00	
			km/h	32,80	2
Distance (km)		Richtung Direction	Be- lag	Information	Distance Degress.
Total	Partial				

Gebrauch des Bordbuches

Das Bordbuch wird von oben nach unten gelesen.

Die Fahrtrichtung erfolgt generell vom Punkt zur Pfeilspitze.

Wenn nichts anders angegeben, so ist
der Hauptstraße zu folgen.

an Ampelkreuzungen geradeaus zu fahren.

an Kreuzungen geradeaus zu fahren.

an Abzweigen geradeaus zu fahren.

Hinweise und Regeln des Veranstalters:

Die August-Horch-Klassik unterliegt behördlicher Genehmigungen.

Für alle Teilnehmer und Funktionäre wird Disziplin und Ordnung sowie gegenseitige Achtung vor, während und nach der Veranstaltung vorausgesetzt.

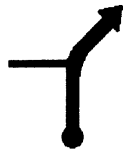
Für die Beseitigung von Abfällen ist der Verursacher selbst verantwortlich.

Alle Teilnehmer haben den Anweisungen der Helfer und Funktionäre Folge zu leisten. Jedes Team ist für die Eintragung in seine Fahrtunterlagen selbst verantwortlich.

Wichtige Telefonnummer:

August-Horch-Museum	0375/2717380
Motorsportclub Zwickau	0375/474216
Veranstaltungsleiter J. Schmutzler	0172/2303823
Stellv. Veranstaltungsleiter T. Stebisch	0172/9106518
Streckenobmann A. Tenzler	0160/92124236
DRK Zwickau R. Treptow	0173/3841337
Servicefahrzeug/Abschleppfahrzeug (Audizentrum Zwickau)	0177/2085855

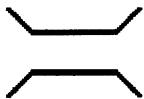
Abschnitt Road Section	SS EC	August - Horch - Klassik	km	139,40	Seite Page
	TC ZK		Legende	min	
				km/h	32,80
Distance (km)		Richtung Direction	Be- lag	Information	Distance Degrass.
Total	Partial				



vorgeschriebene Fahrtrichtung




Start Wertungsprüf



Brücke



Ziel Wertungsprüf



Schienen



Funkposten



Gebäude



Zeitkontrolle
WP



Verkehrszeichen




Stopp Punkt



Bahnübergang



schlechte Straße



Richtungsweiser
Richtungspfeil
Horch-Klassik



Stopp Punkt



Reifenstapel oder
Strohballen

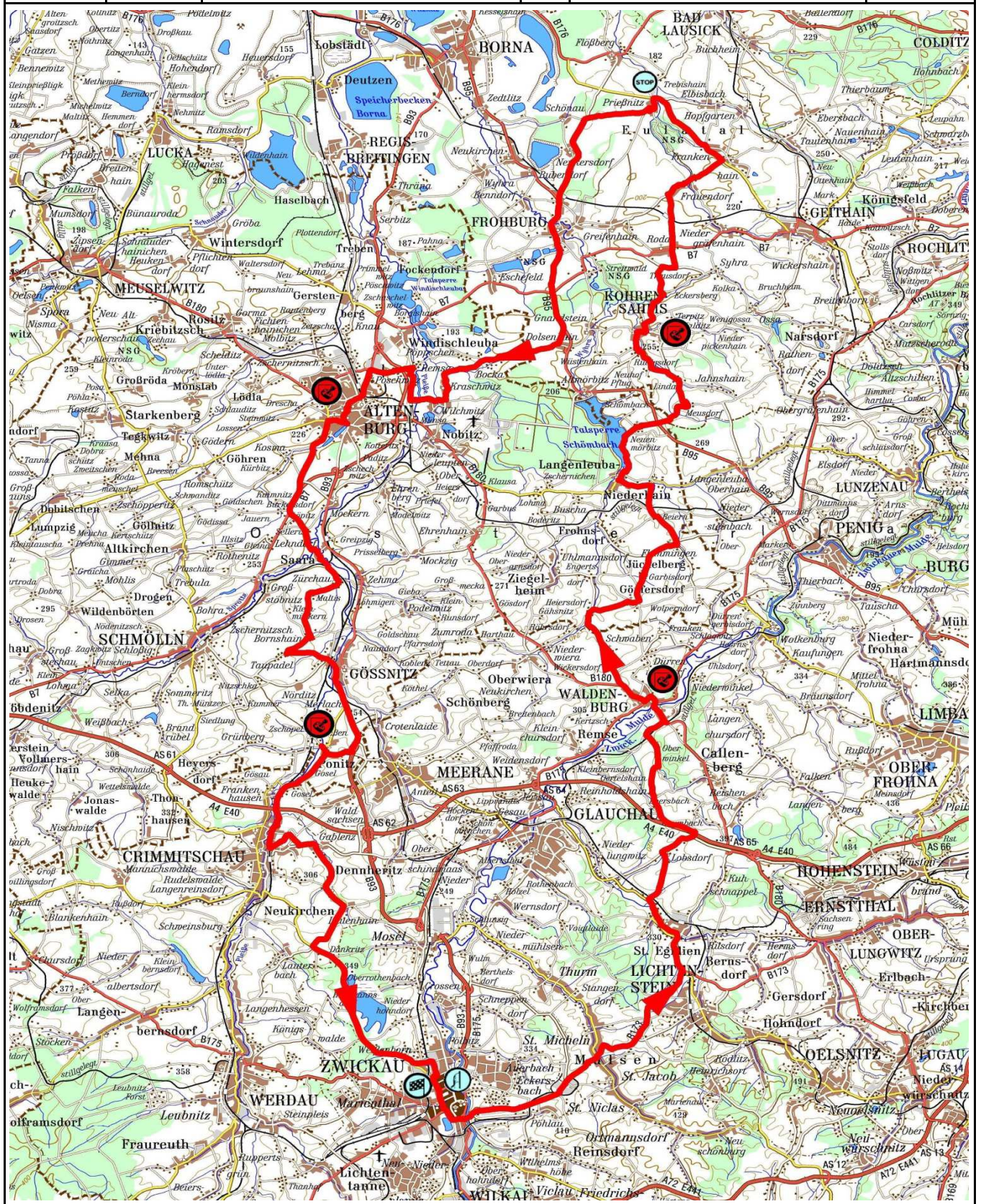


Tunnel



Kontrollstelle

Abschnitt Road Section	SS EC	August - Horch - Klassik	km	139,40	Seite Page
			min	255,00	
	TC ZK		Streckenkarte		4
Distance (km)		Richtung Direction	Be- lag	Information	Distance Degress.
Total	Partial				



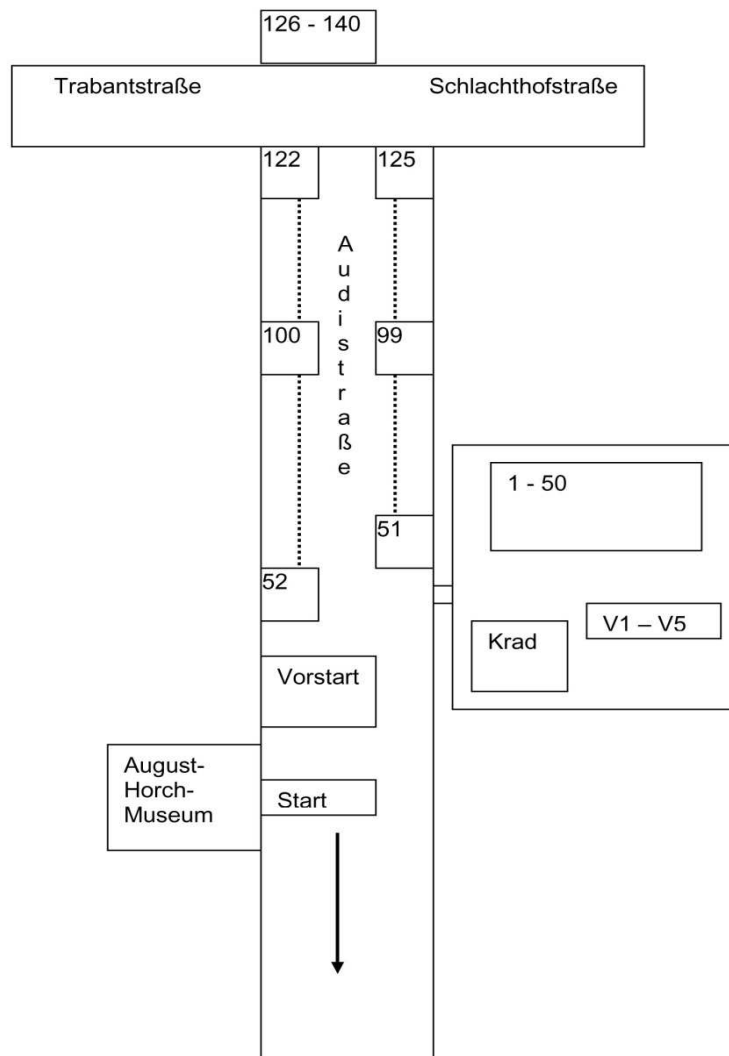
Abschnitt Road Section	SS EC	August - Horch - Klassik	km	139,40	Seite Page
			min	255,00	
	TC ZK	Startaufstellung	km/h	32,80	5
Distance (km)		Richtung Direction	Be- lag	Information	Distance Degrass.
Total	Partial				


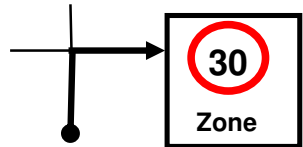
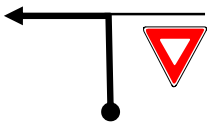
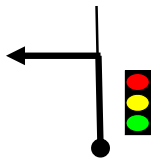

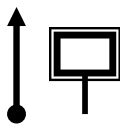
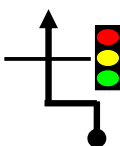


Aufstellung zum Start

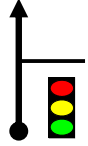
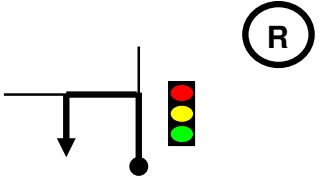
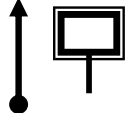
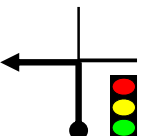

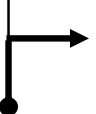

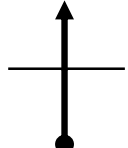
Sehr geehrter Teilnehmer,
um einen reibungslosen Ablauf zum Start zu gewährleisten, bitten wir Sie die hier
aufgeführte Platzeinteilung und Startzeit einzuhalten und 2 Minute vor Ihrer Startzeit
an den Vorstart zu fahren.

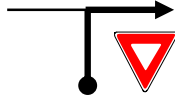

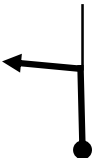
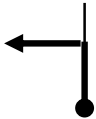



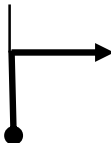
Die Abstellflächen sind zur besseren Übersicht auf der Straße nummeriert nach
Startnummer.

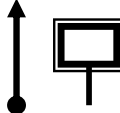

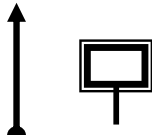
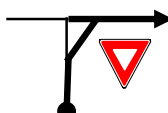
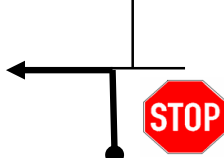
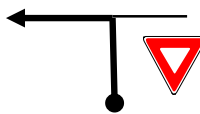
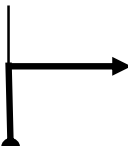

Bitte beachten Sie die Anweisungen der Ordner vor Ort.

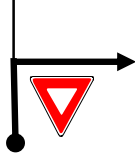

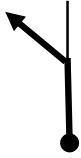
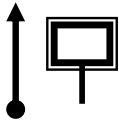

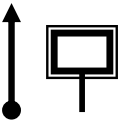
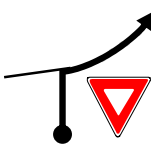
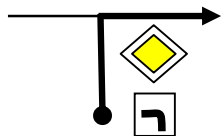




















Abschnitt Road Section		SS EC	August - Horch - Klassik		km	30,50	Seite Page
					min	60,00	
		TC ZK	Audi		km/h	30,50	6
Distance (km)					Richtung Direction	Be- lag	Information
Total	Partial	Degress.					
0,00	0,00			Start Horchmuseum	30,50		
0,20	0,20			Kurt-Eisner-Str.	30,30		
0,40	0,20			Crimmitschauer Str.	30,10		
2,30	1,90			Richtung Chemnitz Str. am Schwanenteich	28,20		
4,60	2,30			Ortsausgang Zwickau	25,90		
8,60	4,00			Ortseingang Mülsen St. Jacob	21,90		
9,10	0,50			Richtung Chemnitz	21,40		
9,30	0,20			Ortsausgang Mülsen St. Jacob	21,20		

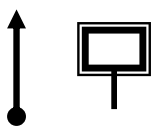
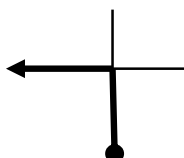

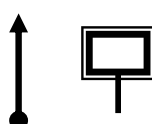


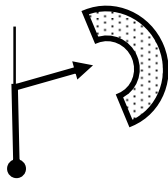
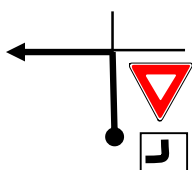
Abschnitt Road Section		SS EC	August - Horch - Klassik	km	30,50	Seite Page
				min	60,00	
		TC ZK	Audi	km/h	30,50	7
Distance (km)				Richtung Direction	Be- lag	Information
Total	Partial					
11,20	1,90			Richtung Chemnitz		19,30
14,70	3,50			Richtung St. Egidien Achtung danach gleich wieder links		15,80
16,20	1,50			Ortseingang St. Egidien		14,30
16,50	0,30					14,00
18,20	1,70			Ortsausgang St. Egidien		12,30
18,60	0,40			Richtung Lobsdorf		11,90
20,00	1,40			Ortseingang Lobsdorf		10,50
20,80	0,80					9,70


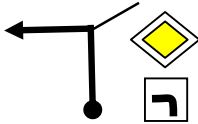


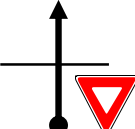

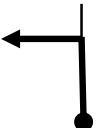


Abschnitt Road Section		SS EC	August - Horch - Klassik		km	30,50	Seite Page
					min	60,00	
		TC ZK	Audi		km/h	30,50	8
Distance (km)					Richtung Direction	Be- lag	Information
Total	Partial	Degress.					
20,90	0,10			Richtung Hohenstein-Ernstthal	9,60		
21,10	0,20			Ortsausgang Lobsdorf	9,40		
22,20	1,10			Richtung Ebersbach	8,30		
22,60	0,40			Richtung Ebersbach	7,90		
24,10	1,50			Ortseingang Ebersbach	6,40		
24,60	0,50			Richtung Oberwinkel	5,90		
24,80	0,20			Ortsausgang Ebersbach	5,70		
25,50	0,70				5,00		

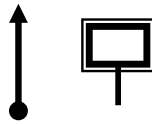
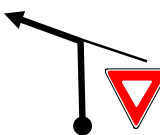


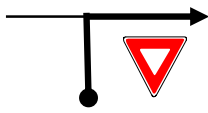
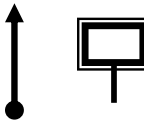

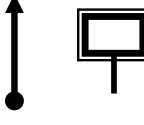
Abschnitt Road Section		SS EC	August - Horch - Klassik	km	30,50	Seite Page
				min	60,00	
		TC ZK	Audi	km/h	30,50	9
Distance (km)				Richtung Direction	Be- lag	Information
Total	Partial					
26,20	0,70				Ortseingang Waldenburg OT Oberwinkel	4,30
27,70	1,50				Ortsausgang Waldenburg OT Oberwinkel	2,80
27,70	0,00				Ortseingang Waldenburg	2,80
27,80	0,10					2,70
28,80	1,00					1,70
29,80	1,00				Richtung Altenburg	0,70
30,40	0,60				Markt	0,10
30,50	0,10				Kontrollstelle	0,00


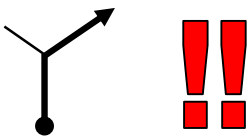


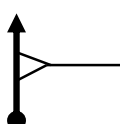
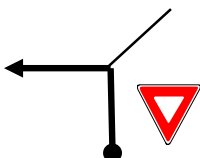
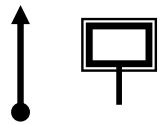
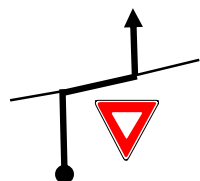



Abschnitt Road Section		SS EC	August - Horch - Klassik		km	25,00	Seite Page
					min	45,00	
		TC ZK	DKW		km/h	33,33	10
Distance (km)					Richtung Direction		Be- lag
Total	Partial						
0,00	0,00				Ausfahrt Kontrollstelle	25,00	
1,20	1,20				Ortsausgang Waldenburg Richtung Schwaben	23,80	
1,70	0,50				Richtung Schwaben	23,30	
2,30	0,60				Ortseingang Schwaben	22,70	
3,50	1,20				Ortsausgang Schwaben	21,50	
4,50	1,00				Ortseingang Engertsdorf	20,50	
4,80	0,30					20,20	
5,10	0,30				Richtung Göpfersdorf	19,90	

Abschnitt Road Section		SS EC	August - Horch - Klassik		km	25,00	Seite Page
					min	45,00	
		TC ZK	DKW		km/h	33,33	11
Distance (km)					Richtung Direction	Be- lag	Information
Total	Partial						
5,20	0,10					Ortsausgang Engertsdorf	19,80
6,30	1,10					Ortseingang Göpfersdorf	18,70
7,10	0,80					Richtung Garbisdorf Ortsausgang Göpfersdorf	17,90
7,60	0,50					Richtung Quellenhof	17,40
8,00	0,40					Ortseingang Garbisdorf	17,00
8,30	0,30						16,70
8,50	0,20					Ortsausgang Garbisdorf	16,50
9,20	0,70						15,80

Abschnitt Road Section		SS EC	August - Horch - Klassik		km	25,00	Seite Page
					min	45,00	
Distance (km)		TC ZK	DKW		km/h	33,33	12
					Total	Partial	
9,90	0,70					Ortseingang Flemmingen	15,10
10,30	0,40					Richtung Beiern	14,70
10,60	0,30					Ortsausgang Flemmingen	14,40
11,60	1,00					Ortseingang Beiern	13,40
11,80	0,20					Richtung Altenburg	13,20
12,30	0,50					Ortsausgang Beiern	12,70
12,40	0,10					Richtung Langenleuba Niederhain	12,60
13,30	0,90					Ortseingang Langenleuba Niederhain Richtung Altenburg	11,70


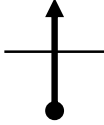
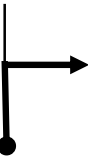
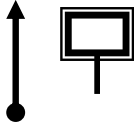
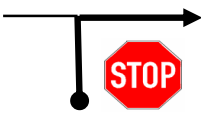

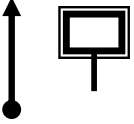

Abschnitt Road Section		SS EC	August - Horch - Klassik		km	25,00	Seite Page
					min	45,00	
		TC ZK	DKW		km/h	33,33	13
Distance (km)					Richtung Direction	Be- lag	Information
Total	Partial	Degress.					
14,70	1,40			Richtung Neuenmörbitz		10,30	
15,10	0,40			Ortsausgang Langenleuba Niederhain		9,90	
17,30	2,20			Ortseingang Neuenmörbitz		7,70	
17,70	0,40			Ortsausgang Neuenmörbitz		7,30	
18,30	0,60			Richtung Jahnshain		6,70	
19,30	1,00			Ortseingang Meusdorf		5,70	
19,80	0,50			Richtung Linda Irrgarten 		5,20	
20,30	0,50			Ortsausgang Meusdorf		4,70	


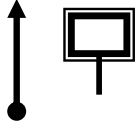

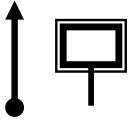
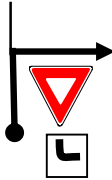

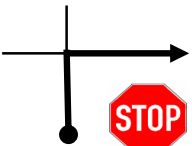
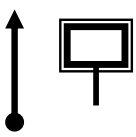
Abschnitt Road Section		SS EC	August - Horch - Klassik		km	25,00	Seite Page
					min	45,00	
		TC ZK	DKW		km/h	33,33	14
Distance (km)					Richtung Direction	Be- lag	Information
Total	Partial						
20,80	0,50				Ortseingang Linda		4,20
21,10	0,30				Richtung Kohren Sahlis		3,90
21,80	0,70						3,20
22,00	0,20				Ortsausgang Linda		3,00
22,50	0,50				Richtung Rüdigsdorf		2,50
23,20	0,70				Ortseingang Rüdigsdorf		1,80
23,70	0,50				Ortsausgang Rüdigsdorf		1,30
23,80	0,10				Ortseingang Kohren Sahlis		1,20

Abschnitt Road Section		SS EC	August - Horch - Klassik		km	14,30	Seite Page
					min	30,00	
		TC ZK	Horch		km/h	28,60	16
Distance (km)					Richtung Direction		Be- lag
Total	Partial						
0,00	0,00				Kontrollstelle Kohren Sahlis	14,30	
0,20	0,20				Richtung Terpitz Vorsicht Randstein	14,10	
0,50	0,30				Ortsausgang Kohren Sahlis Richtung Roda	13,80	
2,00	1,50				Richtung Roda	12,30	
3,60	1,60				Richtung Roda	10,70	
4,20	0,60				Ortseingang Roda	10,10	
4,50	0,30				Richtung Frauendorf 	9,80	
4,70	0,20				Ortsausgang Roda	9,60	


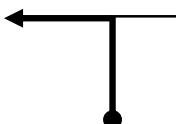
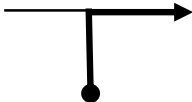
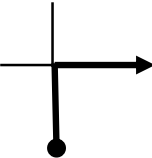
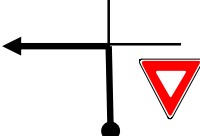
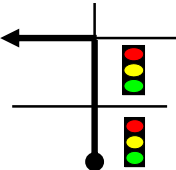

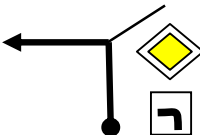
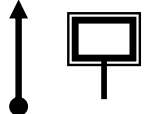
Abschnitt Road Section		SS EC	August - Horch - Klassik		km	14,30	Seite Page
			Horch			min	
		TC ZK					km/h
Distance (km)			Richtung Direction		Be- lag	Information	
Total	Partial						
6,70	2,00				Richtung Frankenhain		7,60
7,20	0,50				Ortseingang Frauendorf		7,10
8,50	1,30				Ortsausgang Frauendorf		5,80
9,70	1,20				Ortseingang Frankenhain		4,60
9,80	0,10				Richtung Borna		4,50
11,00	1,20				Ortsausgang Frankenhain		3,30
13,70	2,70				Ortseingang Prießnitz		0,60
13,80	0,10				Richtung Frohburg		0,50


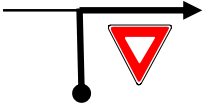
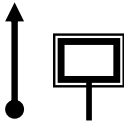
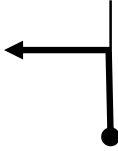
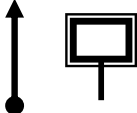

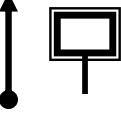
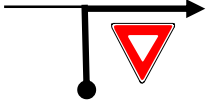
Abschnitt Road Section		SS EC	August - Horch - Klassik		km	26,60	Seite Page
			Wanderer			min	
		TC ZK					km/h
Distance (km)			Richtung Direction		Be- lag	Information	
Total	Partial						
0,00	0,00				Ausfahrt		26,60
0,10	0,10						26,50
0,20	0,10						26,40
0,60	0,40				Ortsausgang Prießnitz		26,00
2,90	2,30				Richtung Frohburg		23,70
6,30	3,40				Ortseingang Frohburg		20,30
6,90	0,60				Richtung Zentrum		19,70
8,40	1,50						18,20

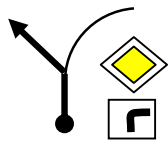
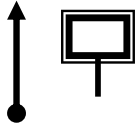
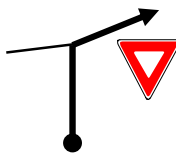

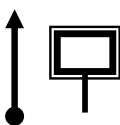
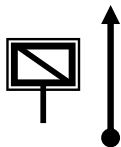
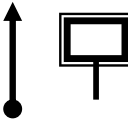
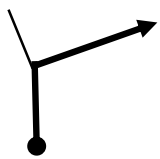
Abschnitt Road Section		SS EC	August - Horch - Klassik		Seite Page
			Wanderer		
Distance (km)		Richtung Direction	Be- lag	Information	Distance Degress.
Total	Partial				
8,90	0,50			Ortsausgang Frohburg	17,70
10,90	2,00			Richtung Penig	15,70
12,70	1,80			Richtung Dolsenhain	13,90
13,20	0,50			Ortseingang Dolsenhain	13,40
13,30	0,10			Richtung Bocka	13,30
13,40	0,10			Ortsausgang Dolsenhain	13,20
15,50	2,10			Ortseingang Bocka	11,10
16,50	1,00			Richtung Nobitz	10,10


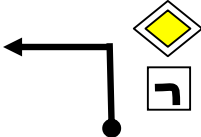

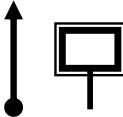
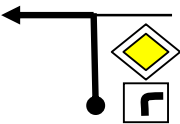


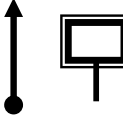
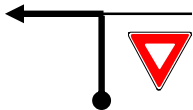
Abschnitt Road Section		SS EC	August - Horch - Klassik		km	26,60	Seite Page
			TC ZK	Wanderer		min	
					km/h	26,60	21
Distance (km)		Richtung Direction		Be- lag	Information		Distance Degress.
Total	Partial						
16,70	0,20				Ortsausgang Bocka		9,90
18,50	1,80				Ortseingang Kraschwitz		8,10
19,20	0,70				Ortsausgang Kraschwitz		7,40
19,30	0,10				Ortseingang Wilchwitz		7,30
19,50	0,20				Richtung Altenburg		7,10
20,20	0,70				Ortsausgang Wilchwitz		6,40
20,80	0,60				Richtung Remsa		5,80
21,90	1,10				Ortseingang Remsa		4,70

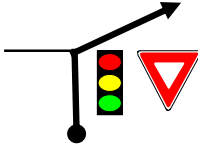

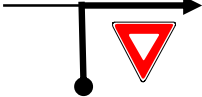

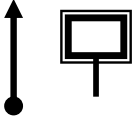


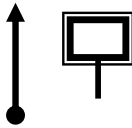
Abschnitt Road Section		SS EC	August - Horch - Klassik		km	26,60	Seite Page
					min	60,00	
		TC ZK	Wanderer		km/h	26,60	22
Distance (km)					Richtung Direction	Be- lag	Information
Total	Partial			Degress.			
22,30	0,40				Richtung Altenburg		4,30
22,60	0,30				Ortsausgang Remsa		4,00
22,80	0,20				Ortseingang Altenburg		3,80
24,00	1,20						2,60
26,00	2,00						0,60
26,20	0,20				Burgstraße Rechts Einordnen		0,40
26,40	0,20				Sporenstraße		0,20
26,50	0,10				Markt		0,10

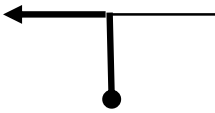
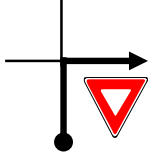
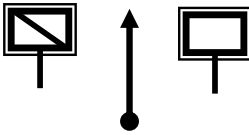

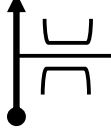
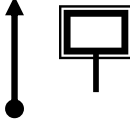
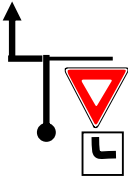
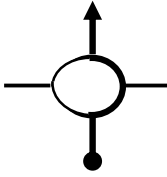
Abschnitt Road Section		SS EC	August - Horch - Klassik		km	21,80	Seite Page
			Auto-Union			min	
		TC ZK			km/h	29,07	24
Distance (km)			Richtung Direction		Be- lag	Information	
Total	Partial						
0,00	0,00				Kontrollstelle		21,80
0,10	0,10				Bei der Brüderkirche		21,70
0,20	0,10				Gerhard-Altenbourg-Str		21,60
0,30	0,10				Johannisgraben (gleichrangige Straßen)		21,50
0,40	0,10				Johannisvorstadt		21,40
0,50	0,10				Puschkinstraße Richtung Schmölln Links einordnen		21,30
2,10	1,60						19,70
2,20	0,10				Ortseingang Altendorf		19,60

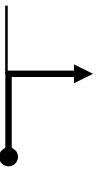
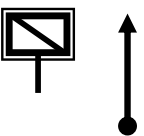
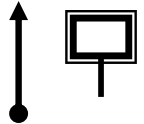
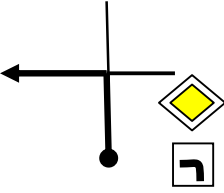
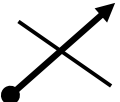
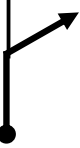
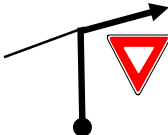
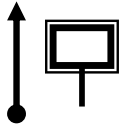
Abschnitt Road Section		SS EC	August - Horch - Klassik		km	21,80	Seite Page
			TC ZK	Auto-Union		min	
Distance (km)		Richtung Direction		Be- lag	Information	Distance Degress.	
Total	Partial						km/h
2,40	0,20				Ortsausgang Altendorf	19,40	
4,00	1,60				Richtung Schmölln	17,80	
4,90	0,90				Ortseingang Burkersdorf	16,90	
5,00	0,10				Richtung Selleris	16,80	
6,00	1,00				Ortseingang Selleris	15,80	
6,50	0,50				Ortsausgang Selleris	15,30	
7,10	0,60				Ortseingang Saara	14,70	
7,30	0,20					14,50	




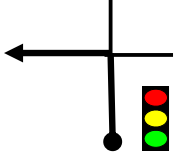
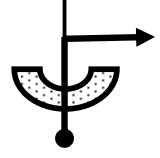
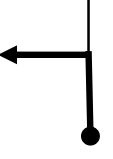
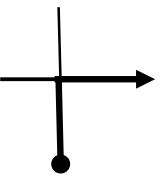

Abschnitt Road Section		SS EC	August - Horch - Klassik		Seite Page	
			km	21,80		
Distance (km)		TC ZK	Auto-Union		26	
			min	45,00		
Total	Partial	Richtung Direction		Be- lag	Information	Distance Degress.
7,60	0,30			!	Richtung Zürchau Richtung Maltis Ortsausgang Saara	14,20
8,60	1,00				Ortseingang Zürchau	13,20
8,80	0,20				Richtung Maltis	13,00
9,20	0,40				Ortsausgang Zürchau	12,60
10,10	0,90				Ortseingang Maltis	11,70
10,50	0,40				Ortsausgang Maltis	11,30
11,90	1,40				Ortseingang Bornshain	9,90
12,10	0,20					9,70

Abschnitt Road Section		SS EC	August - Horch - Klassik		Seite Page
			Auto-Union		
Distance (km)		Richtung Direction	Be- lag	Information	Distance Degress.
	Partial				
12,20	0,10				9,60
12,40	0,20			Richtung Taupadel	9,40
12,60	0,20			Ortsausgang Bornshain	9,20
13,20	0,60			Ortseingang Taupadel	8,60
13,40	0,20			Richtung Göbnitz	8,40
13,60	0,20			Ortsausgang Taupadel	8,20
14,90	1,30			Ortseingang Göbnitz	6,90
15,00	0,10				6,80

Abschnitt Road Section		SS EC	August - Horch - Klassik		Seite Page
			Auto-Union		
Distance (km)		TC ZK	km	21,80	28
Total	Partial				
15,70	0,70			Richtung Zwickau	6,10
16,80	1,10			Ortsausgang Göbnitz	5,00
17,50	0,70			Richtung Zwickau	4,30
19,20	1,70			Richtung Ponitz	2,60
19,80	0,60			Ortseingang Guteborn	2,00
19,90	0,10			Richtung Ponitz	1,90
20,20	0,30			Ortsausgang Guteborn	1,60
20,90	0,70			Ortseingang Ponitz	0,90

Abschnitt Road Section		SS EC	August - Horch - Klassik		km	21,20	Seite Page
			Sachsenring			min	
		TC ZK					km/h
Distance (km)			Richtung Direction		Be- lag	Information	
Total	Partial						
0,00	0,00				Ausfahrt		21,20
0,10	0,10				Richtung Gosel		21,10
1,40	1,30				Ortsausgang Ponitz Ortseingang Gosel		19,80
2,00	0,60				Ortsausgang Gosel		19,20
2,40	0,40				Ortseingang Frankenhausen		18,80
3,50	1,10				Ortseingang Crimmitschau		17,70
4,40	0,90						16,80
5,20	0,80						16,00

Abschnitt Road Section		SS EC	August - Horch - Klassik		Seite Page	
			km	21,20		
Distance (km)		TC ZK	Sachsenring		31	
			min	45,00		
Total	Partial	Richtung Direction		Be- lag	Information	Distance Degress.
km						
6,90	1,70				Ortseingang Gablenz Richtung Sachsenstadion	14,30
8,30	1,40				Ortsausgang Gablenz	12,90
8,60	0,30				Ortseingang Lauenhain	12,60
9,30	0,70					11,90
9,40	0,10					11,80
10,40	1,00				Richtung Dänkritz	10,80
10,50	0,10					10,70
12,50	2,00				Ortseingang Dänkritz	8,70

Abschnitt Road Section		SS EC	August - Horch - Klassik		Seite Page	
			km	21,20		
Distance (km)		TC ZK	Sachsenring		32	
			min	45,00		
Total	Partial	Richtung Direction		Be- lag	Information	Distance Degress.
km						
12,60	0,10				Richtung Zwickau	8,60
13,80	1,20				Ortsausgang Dänkriz	7,40
18,50	4,70				Ortseingang Zwickau	2,70
20,00	1,50				Richtung Glauchau	1,20
20,60	0,60				Horchstraße	0,60
20,70	0,10				Trabantstraße	0,50
20,90	0,20				Audistraße	0,30
21,20	0,30				August Horch Museum	0,00