

Abschnitt Road Section	SS	August - Horch - Klassik		km	127,17	Seite Page
	EC			min	270,00	
	TC	Inhaltsverzeichnis		km/h	28,26	1
ZK						
Distance (km)		Richtung Direction	Be- lag	Information		Distance Degress.
Total	Partial					

Inhaltsverzeichnis:

Inhaltsverzeichnis / Öffnungszeiten	1
Gebrauch des Bordbuches / Hinweise	2
Legende	3
Streckenkarte	4
Sektion Audi	5 - 6
Sektion DKW	7 - 13
Sektion Horch	14 - 18
Sektion Wanderer	19 - 23
Sektion AWZ	24 - 25
Sektion Sachsenring	26 - 29

Öffnungszeiten der Durchfahrtskontrollstellen:

Kontrollstelle Rathaus Reinsdorf	09:15 - 11:15 Uhr
Kontrollstelle Marktplatz Waldenburg	10:45 - 12:45 Uhr
Mittagessen Residenzschloss Altenburg	11:30 - 15:00 Uhr
Mittagspause 90 Minuten	
Kontrollstelle Burg Posterstein	14:15 - 16:15 Uhr
Kontrollstelle Schloss Blankenhain	14:45 - 16:45 Uhr
Ziel August Horch Museum	15:30 - 17:30 Uhr

Abschnitt Road Section	SS EC	August - Horch - Klassik		km	127,17	Seite Page
	TC ZK	Gebrauch des Bordbuches		min	270,00	
				km/h	28,26	2
Distance (km)		Richtung Direction	Be- lag	Information		Distance Degress.
Total	Partial					

Gebrauch des Bordbuches

1. Das Bordbuch wird von oben nach unten gelesen.
2. Die Fahrtrichtung erfolgt generell vom Punkt zur Pfeilspitze.
3. Wenn nichts anders angegeben, so ist
 - der Hauptstraße zu folgen.
 - an Ampelkreuzungen geradeaus zu fahren.
 - an Kreuzungen geradeaus zu fahren.
 - an Abzweigen geradeaus zu fahren.

Hinweise und Regeln des Veranstalters:

Die August-Horch-Klassik unterliegt behördlicher Genehmigungen.
 Für alle Teilnehmer und Funktionäre wird Disziplin und Ordnung sowie gegenseitige Achtung vor, während und nach der Veranstaltung vorausgesetzt.
 Für die Beseitigung von Abfällen ist der Verursacher selbst verantwortlich.
 Alle Teilnehmer haben den Anweisungen der Helfer und Funktionäre Folge zu leisten. Jedes Team ist für die Eintragung in seine Fahrtunterlagen selbst verantwortlich.

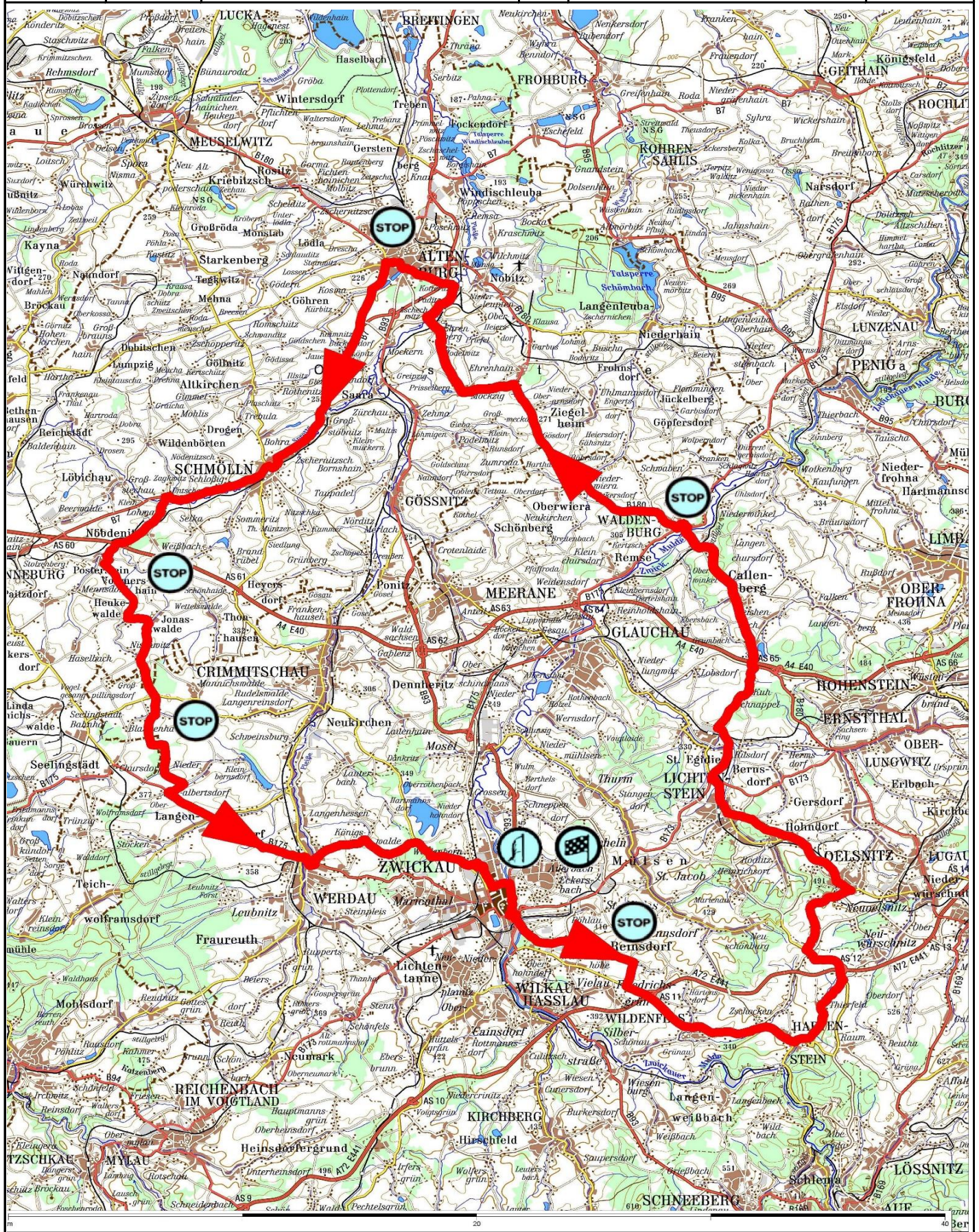
Wichtige Telefonnummer:


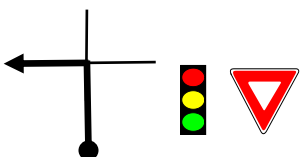
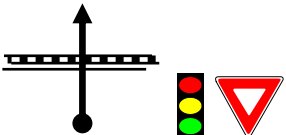
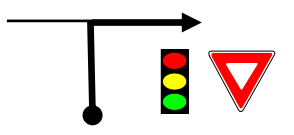
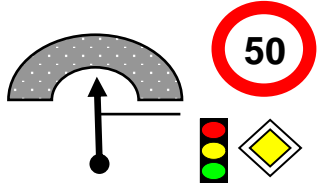

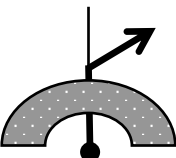
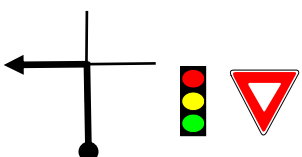
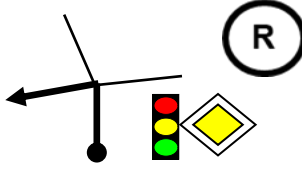
August-Horch-Museum	0375/2717380
Motorsportclub Zwickau	0375/474216
Veranstaltungsleiter J. Schmutzler	0172/2303823
Stellv. Veranstaltungsleiter T. Stebisch	0172/9106518
DRK Zwickau R. Treptow	0173/3841337
Servicefahrzeug/Abschleppfahrzeug (Audizentrum Zwickau)	0151/23385871

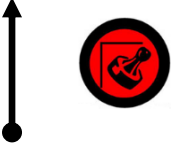
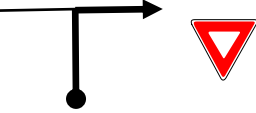
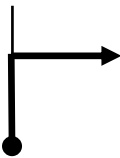
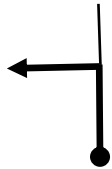
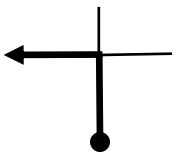

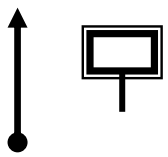

Abschnitt Road Section	SS EC	August - Horch - Klassik	km	127,17	Seite Page
	TC ZK		min	270,00	
		Legende		km/h	28,26
Distance (km)		Richtung Direction	Be- lag	Information	Distance Degress.
Total	Partial				

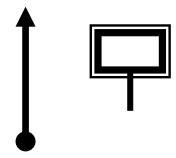
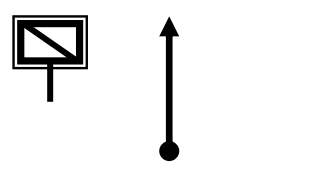
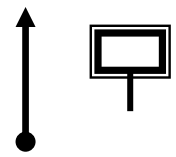
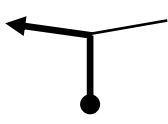
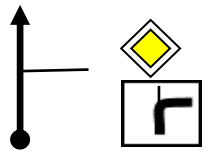
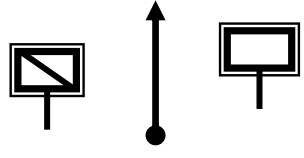
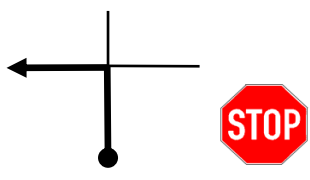

	vorgeschriebene Fahrtrichtung		Start Wertungsprüfung
	Brücke		Ziel Wertungsprüfung
	Schienen		Funkposten
	Gebäude		Zeitkontrolle
	Verkehrszeichen		Stopp Punkt
	Bahnübergang	⋮	schlechte Straße
	Richtungsweiser		Tunnel
	Posten		Reifenstapel oder Strohballen
	Richtungspfeil Horch-Klassik		Kontrollstelle

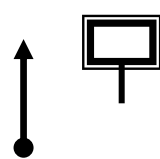
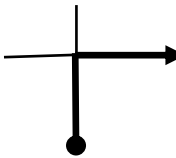

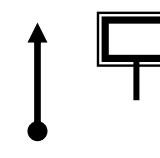

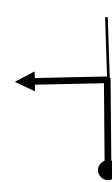
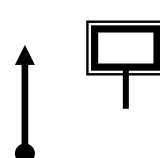
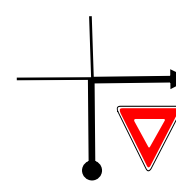
Abschnitt Road Section	SS	August - Horch - Klassik	km	127,17	Seite Page
	EC		min	270,00	
	TC		Streckenkarte	km/h	28,26
ZK					
Distance (km)		Richtung Direction	Be- lag	Information	Distance Degress.
Total	Partial				

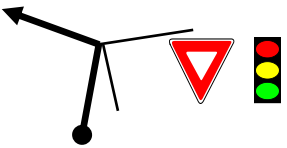
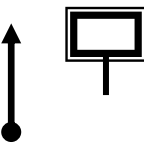

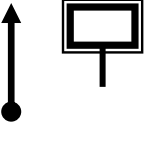
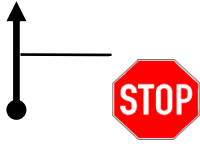
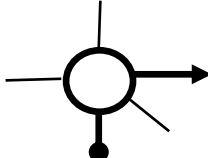
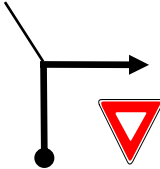



Abschnitt Road Section	SS EC	August - Horch - Klassik		Seite Page		
		km	8,50			
	TC ZK	Audi		min	15,00	
				km/h	34,00	5
Distance (km)		Richtung Direction	Be- lag	Information	Distance Degrass.	
Total	Partial					
0,00	0,00			Start Horchmuseum	8,50	
0,80	0,80			Kollpingstraße	7,70	
1,10	0,30			B93 Alle Richtungen	7,40	
1,50	0,40			Richtung Schneeberg Zentrum B93	7,00	
2,20	0,70			B93 Blitzer	6,30	
2,80	0,60			Richtung Chemnitz Zentrum Dr.-Friedrichs-Ring	5,70	
3,10	0,30			Richtung Chemnitz B173	5,40	
3,40	0,30			Richtung Reinsdorf	5,10	

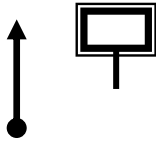

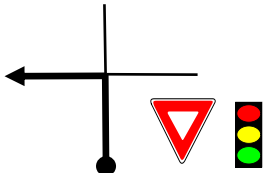
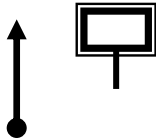
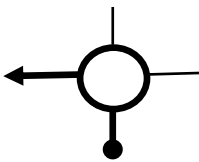


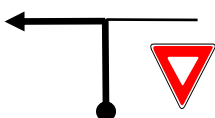
Abschnitt Road Section		SS EC	August - Horch - Klassik		km	45,85	Seite Page
					min	90,00	
		TC ZK	DKW		km/h	30,57	7
Distance (km)		Richtung Direction		Be- lag	Information		Distance Degress.
Total	Partial						
0,00	0,00				Kontrollstelle Rathaus Reinsdorf		45,85
0,10	0,10				Str. der Befreiung		45,75
1,60	1,50				Gabelsberger Str. Richtung Behindertenwerkstatt		44,25
2,80	1,20				Alle Richtungen		43,05
3,00	0,20				Richtung Hartenstein Wildenfels		42,85
3,01	0,01				Ortsausgang Reinsdorf		42,84
6,00	2,99				Ortseingang Wildenfels		39,85
7,90	1,90				Ortsausgang Wildenfels		37,95


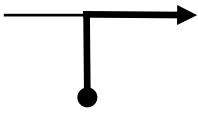
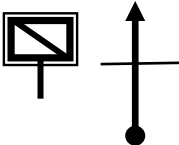
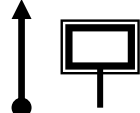



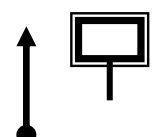
Abschnitt Road Section		SS EC	August - Horch - Klassik		km	45,85	Seite Page
					min	90,00	
		TC ZK	DKW		km/h	30,57	8
Distance (km)		Richtung Direction		Be- lag	Information		Distance Degress.
Total	Partial						
9,00	1,10				Ortseingang Zschocken		36,85
10,50	1,50				Ortsausgang Zschocken		35,35
10,70	0,20				Ortseingang Hartenstein		35,15
11,60	0,90				Richtung Löbnitz Lichtenstein A72		34,25
11,90	0,30				Richtung Thierfeld		33,95
12,20	0,30				Ortsausgang Hartenstein Ortseingang Thierfeld		33,65
15,70	3,50						30,15
16,00	0,30				Ortsausgang Thierfeld		29,85







Abschnitt Road Section		SS EC	August - Horch - Klassik		km	45,85	Seite Page
						min	
		TC ZK	DKW		km/h	30,57	9
Distance (km)						Richtung Direction	Be- lag
Total	Partial						
17,60	1,60				Ortseingang Zschocken		28,25
17,90	0,30				Richtung Oelsnitz		27,95
18,00	0,10				Ortsausgang Zschocken		27,85
20,30	2,30				Ortseingang Waldesruh		25,55
20,80	0,50				Ortsausgang Waldesruh		25,05
20,90	0,10				Richtung Oelsnitz		24,95
21,60	0,70				Ortseingang Oelsnitz		24,25
22,10	0,50						23,75

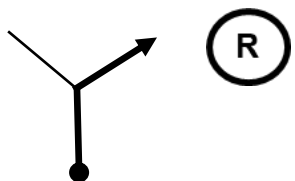
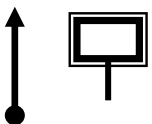

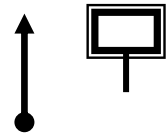


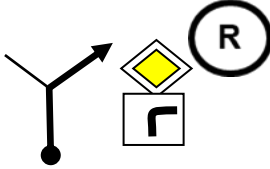

Abschnitt Road Section		SS EC	August - Horch - Klassik		km	45,85	Seite Page
					min	90,00	
Distance (km)		TC ZK	DKW		km/h	30,57	10
					Total	Partial	Richtung Direction
22,50	0,40					23,35	
24,40	1,90				Ortseingang Hohndorf	21,45	
27,70	3,30				Ortsausgang Hohndorf	18,15	
28,70	1,00				Ortseingang Lichtenstein	17,15	
28,80	0,10				Richtung Lichtenstein	17,05	
29,50	0,70				Glauchauer str.	16,35	
29,80	0,30					16,05	
31,00	1,20				Ortsausgang Lichtenstein	14,85	




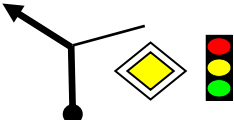
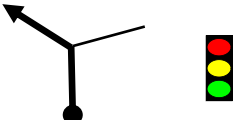
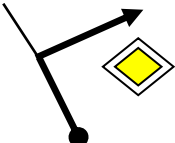
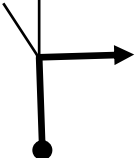

Abschnitt Road Section		SS EC	August - Horch - Klassik		km	45,85	Seite Page
					min	90,00	
Distance (km)		TC ZK	DKW		km/h	30,57	11
					Total	Partial	
31,20	0,20					Richtung St. Egidien	14,65
31,40	0,20					Richtung St. Egidien	14,45
31,50	0,10					Ortseingang St. Egidien	14,35
33,20	1,70						12,65
33,40	0,20					Ortsausgang St. Egidien	12,45
34,10	0,70					Ortseingang St. Egidien	11,75
34,20	0,10					Richtung Kuh Schnappel	11,65
34,40	0,20					Ortsausgang St. Egidien	11,45

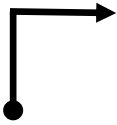

Abschnitt Road Section		SS EC	August - Horch - Klassik		km	45,85	Seite Page
						min	
		TC ZK	DKW		km/h	30,57	12
Distance (km)						Richtung Direction	Be- lag
Total	Partial						
34,90	0,50				Ortseingang Kuh Schnappel		10,95
37,10	2,20				Ortsausgang Kuh Schnappel		8,75
37,40	0,30				Richtung Altenburg Waldenburg B180		8,45
40,30	2,90				Ortseingang Callenberg		5,55
41,40	1,10				B180		4,45
41,70	0,30				Ortsausgang Callenberg		4,15
44,00	2,30				Ortseingang Waldenburg		1,85
45,20	1,20				Richtung Altenburg Glauchau		0,65

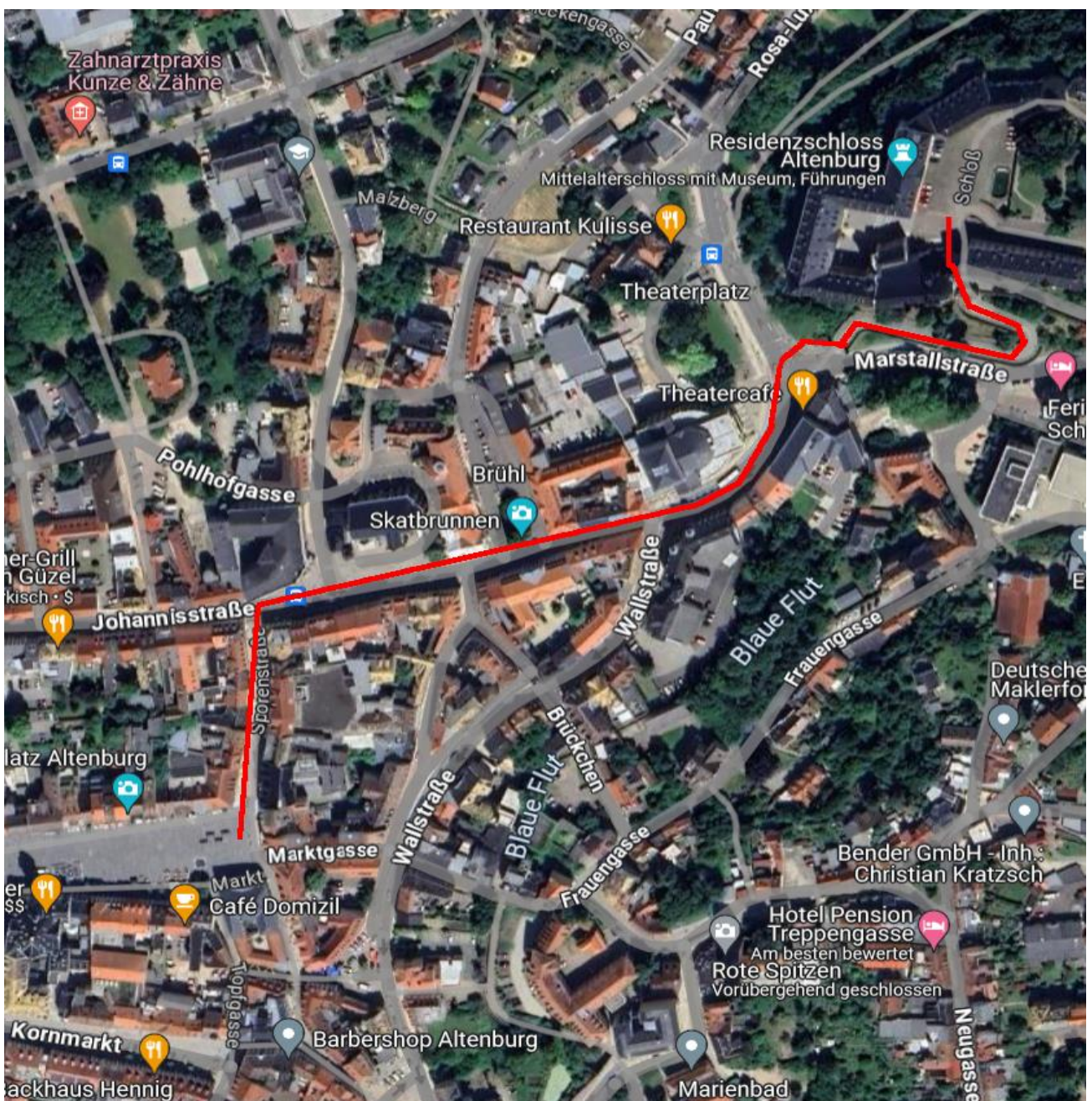
Abschnitt Road Section		SS EC	August - Horch - Klassik		Seite Page	
			TC ZK	Horch		
		km				20,00
Distance (km)		Richtung Direction		Be- lag	Information	Distance Degress.
Total	Partial					
0,00	0,00				Kontrollstelle Waldenburg	20,00
0,05	0,05				Altenburger Str.	19,95
1,20	1,15				Ortsausgang Waldenburg B180	18,80
3,00	1,80				Ortseingang Wickersdorf	17,00
3,80	0,80				Ortsausgang Wickersdorf	16,20
4,80	1,00				Ortseingang Niederwiera	15,20
5,30	0,50				Ortsausgang Niederwiera	14,70
7,40	2,10				Ortseingang Gösdorf	12,60


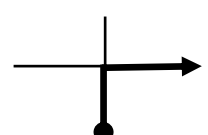
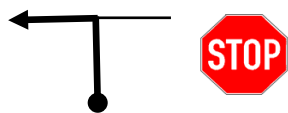
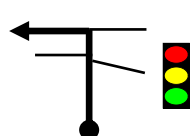
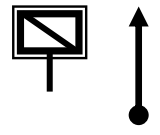
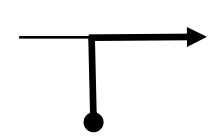
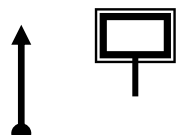

Abschnitt Road Section		SS EC	August - Horch - Klassik		Seite Page	
			TC ZK	Horch		
					km	20,00
				min	45,00	
				km/h	26,67	
Distance (km)		Richtung Direction		Be- lag	Information	Distance Degress.
Total	Partial					
8,10	0,70	 ↑			Ortsausgang Gösdorf	11,90
9,90	1,80	↑ 			Ortseingang Ehrenhain	10,10
10,50	0,60	←			Umleitung Richtung Zehma Mochwitz	9,50
10,60	0,10	 ↑			Ortsausgang Ehrenhain	9,40
12,20	1,60	↑ 			Ortseingang Mockzig	7,80
12,40	0,20	↘ → 			Richtung Ehrenberg	7,60
12,60	0,20	↙			Richtung Ehrenberg	7,40
13,20	0,60	 ↑			Ortsausgang Mockzig	6,80

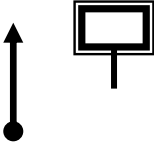

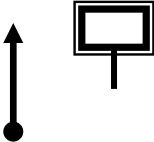
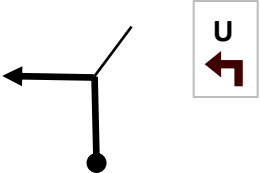
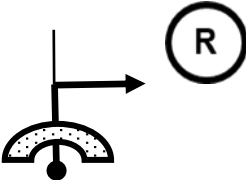
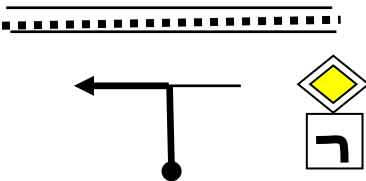
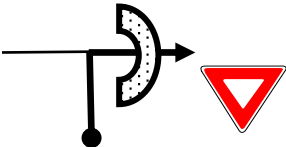

Abschnitt Road Section		SS EC	August - Horch - Klassik		Seite Page	
			TC ZK	Horch		
		km				20,00
Distance (km)		Richtung Direction		Be- lag	Information	Distance Degress.
Total	Partial					
13,25	0,05				Richtung Ehrenberg	6,75
14,40	1,15				Ortseingang Altenburg Thomas-Münzer-Siedlung	5,60
14,70	0,30				Ortsausgang Altenburg Thomas-Münzer-Siedlung	5,30
15,30	0,60				Ortseingang Ehrenberg	4,70
16,20	0,90				Ortsausgang Ehrenberg	3,80
16,60	0,40				Ortseingang Zschechwitz	3,40
16,70	0,10				Richtung Paditz	3,30
16,71	0,01				Richtung Altenburg	3,29


















Abschnitt Road Section		SS EC	August - Horch - Klassik		Seite Page
			TC ZK	Horch	
		km		20,00	
min		45,00			
km/h		26,67			
Distance (km)		Richtung Direction	Be- lag	Information	Distance Degress.
Total	Partial				
17,10	0,00			Ortsausgang Zschechwitz	2,90
17,90	0,80			Ortseingang Altenburg	2,10
19,00	1,10				1,00
19,30	0,30				0,70
19,35	0,05			Richtung Zentrum Zeit Schmölln	0,65
19,40	0,05			Richtung Gera Zeit Schmölln	0,60
19,70	0,30				0,30
19,75	0,05			Moritzstr.	0,25






Abschnitt Road Section	SS EC	August - Horch - Klassik		km	20,00	Seite Page
		TC ZK	Horch			
					km/h	26,67
Distance (km)		Richtung Direction	Be- lag	Information		Distance Degress.
Total	Partial					
19,90	0,15			Auf Marktplatz links abbiegen und den Anweisungen der Ordner folgen.		0,10
20,00	0,10			Marktplatz Altenburg Begrüßung Parken zur Mittagspause Es fährt ein Shuttlebus zum Schloss		0,00


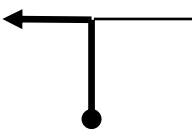
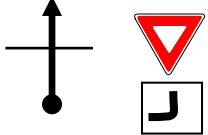

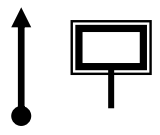

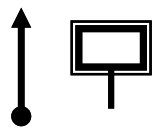
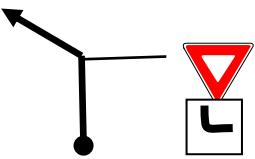


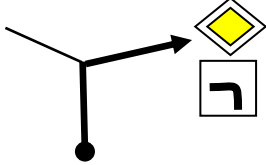

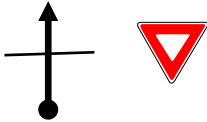
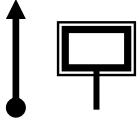
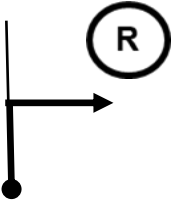

Abschnitt Road Section		SS EC	August - Horch - Klassik		Seite Page
			TC ZK	Wanderer	
		km		22,52	
min		45,00			
km/h		30,03			
Distance (km)		Richtung Direction	Be- lag	Information	Distance Degress.
Total	Partial				
0,00	0,00				22,52
0,10	0,10			Jüdengasse	22,42
0,20	0,10				22,32
0,40	0,20			Richtung Schmölln	22,12
2,40	2,00			Orstausgang Altenburg	20,12
4,00	1,60			Richtung A4 Gera Schmölln Für AHK frei!	18,52
4,90	0,90			Ortseingang Burkersdorf	17,62
5,30	0,40			Ortsausgang Burkersdorf	17,22


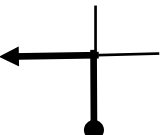
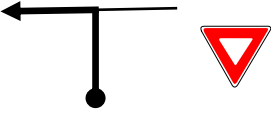


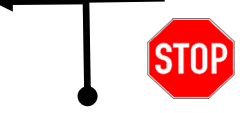

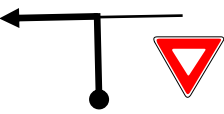
Abschnitt Road Section		SS EC	August - Horch - Klassik		Seite Page
			TC ZK	Wanderer	
		km		22,52	
min		45,00			
km/h		30,03			
Distance (km)		Richtung Direction	Be- lag	Information	Distance Degress.
Total	Partial				
8,10	2,80			Ortseingang Großstörnitz	14,42
9,10	1,00			Ortsausgang Großstörnitz	13,42
10,70	1,60			Ortseingang Schmölln	11,82
11,20	0,50			Richtung Gößnitz Ronneburg A4 B7 Erfurt Gera	11,32
11,80	0,60				10,72
11,90	0,10			Poststraße	10,62
12,70	0,80			Richtung B7	9,82
12,90	0,20			Richtung A4 B7 Gera	9,62









Abschnitt Road Section		SS EC	August - Horch - Klassik		Seite Page	
			TC ZK	Wanderer		km
		min				45,00
Distance (km)		Richtung Direction		Be- lag	Information	Distance Degress.
Total	Partial					
14,30	1,40	  			Ortsausgang Schmölln Ortseingang Schloßig	8,22
14,90	0,60	 			Ortsausgang Schloßig	7,62
16,00	1,10	 			Ortseingang Burkersdorf	6,52
16,20	0,20	 			Ortsausgang Burkersdordf	6,32
16,70	16,70	 			Ortseingang Untschen	5,82
17,50	0,80	 			Ortsausgang Untschen	5,02
17,90	0,40	 			Richtung Lohma	4,62
18,50	0,60	 			Ortseingang Lohma	4,02

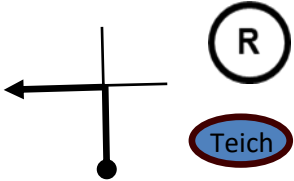
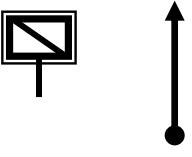
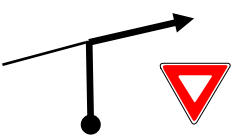
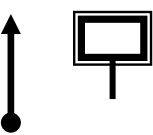


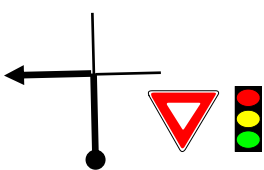
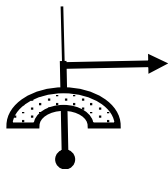
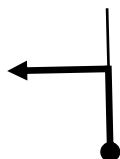
Abschnitt Road Section		SS EC	August - Horch - Klassik		Seite Page
			Wanderer		
		TC ZK	km	22,52	min
km/h	30,03				
Distance (km)		Richtung Direction	Be- lag	Information	Distance Degrass.
Total	Partial				
18,90	0,40	 ↑		Ortsausgang Lohma	3,62
19,40	0,50	↑ 		Ortseingang Nöbdenitz	3,12
19,90	0,50	→		Richtung Posterstein	2,62
20,20	0,30	 ↑		Ortsausgang Nöbdenitz	2,32
21,70	21,70	↑ 		Ortseingang Posterstein	0,82
22,00	0,30	↗ 		Richtung Heukewalde Vollmershain	0,52
22,30	0,30	→		Richtung Burg Posterstein	0,22
22,50	0,20	←			0,02


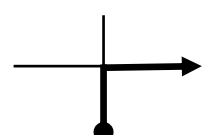
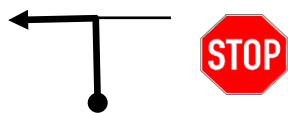
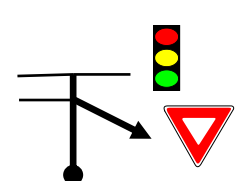
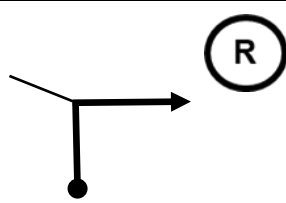
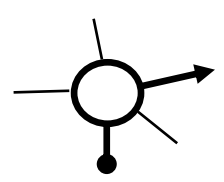
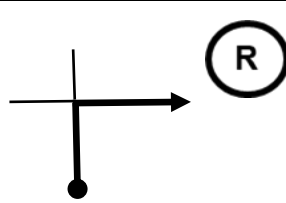
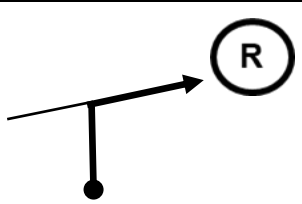
Abschnitt Road Section		SS EC	August - Horch - Klassik		km	9,00	Seite Page
						min	
		TC ZK	AWZ		km/h	18,00	24
Distance (km)		Richtung Direction		Be- lag	Information		Distance Degress.
Total	Partial						
0,00	0,00				Kontrollstelle Burg Posterstein		9,00
0,01	0,01						8,99
0,20	0,19				Richtung Heukewalde		8,80
0,30	0,10				Orstausgang Posterstein		8,70
2,30	2,00				Ortseingang Heukewalde		6,70
4,70	2,40				Ortsausgang Heukewalde		4,30
5,30	0,60				Ortseingang Nischwitz		3,70
6,10	0,80				Richtung Mannichswalde		2,90

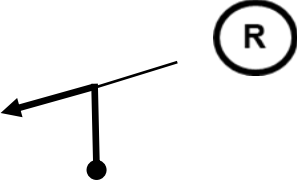
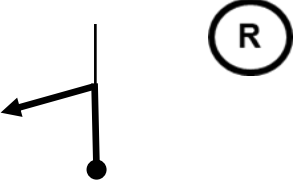


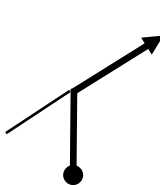
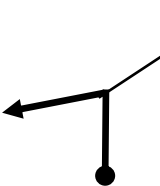
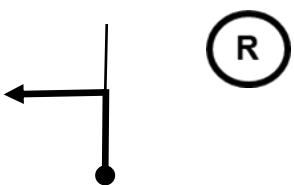
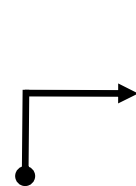
Abschnitt Road Section	SS EC	August - Horch - Klassik	km	9,00	Seite Page
			min	30,00	
	TC ZK	AWZ		km/h	18,00
Distance (km)		Richtung Direction	Be- lag	Information	Distance Degress.
	Partial				
6,20	6,20			Richtung Crimmitschau	2,80
6,50	0,30			Ortsausgang Nischwitz	2,50
8,10	1,60			Richtung Blankenhain	0,90
8,40	0,30			Ortseingang Blankenhain	0,60
8,90	0,50			Einfahrt Schloßgelände	0,10
9,00	0,10			Kontrollstelle Schloß Blankenhain am Agrarflugzeug	0,00

Abschnitt Road Section		SS EC	August - Horch - Klassik		Seite Page	
			TC ZK	Sachsenring		
		Distance (km)		Richtung Direction		Be- lag
Total	Partial					
0,00	0,00				Kontrollstelle Schloß Blankenhain	21,30
0,20	0,20					-0,20
0,30	0,10				Richtung Niederaltbertsdorf	21,00
3,30	3,00				Ortsausgang Blankenhain	18,00
4,60	1,30				Ortseingang Niederaltbertsdorf	16,70
4,80	0,20				Richtung Talsperre	16,50
5,70	0,90				Ortsausgang Niederaltbertsdorf	15,60
8,10	2,40				Richtung Langhessen	13,20

Abschnitt Road Section		SS EC	August - Horch - Klassik		Seite Page
			Sachsenring		
Distance (km)		Richtung Direction	Be- lag	Information	Distance Degress.
Total	Partial				
8,20	0,10			Ortseingang Langhessen	13,10
8,50	0,30				12,80
10,60	2,10			Ortsausgang Langhessen Ortseingang Werdau	10,70
11,50	0,90			Richtung Zwickau	9,80
12,20	0,70			Richtung Verwaltungszentrum Landratsamt	9,10
13,30	1,10			Ortsausgang Werdau	8,00
14,90	1,60			Ortseingang Königswalde	6,40
15,00	0,10			Richtung Zwickau	6,30

Abschnitt Road Section		SS EC	August - Horch - Klassik		Abschni	21,30	Seite Page
					min	45,00	
		TC ZK	Sachsenring		km/h	28,40	28
Distance (km)		Richtung Direction			Be- lag	Information	Distance Degrass.
Total	Partial						
16,20	1,20				An den Linden	5,10	
16,80	0,60				Ortsausgang Königswalde	4,50	
17,60	0,80					3,70	
18,60	1,00				Ortseingang Zwickau	2,70	
18,90	0,30				Achtung Blitzer!!!	2,40	
20,10	1,20				Richtung Altenburg Glauchau A4	1,20	
20,60	0,50				Horchstraße	0,70	
20,80	0,20				Schlachthofstraße	0,50	

Abschnitt Road Section	SS EC	August - Horch - Klassik		Seite Page	
		km	3,00		
	TC ZK	Parken im Schlosshof			min
			km/h	30,00	1
Distance (km)		Richtung Direction	Be- lag	Information	Distance Degrass.
Total	Partial				
0,00	0,00				3,00
0,10	0,10			Jüdengasse	2,90
0,20	0,10			Johannisstr.	2,80
0,40	0,20			Beim goldenen Pflug	2,60
0,50	0,10			Zeitzer Str. Lindenastr. Dr.-Wilhelm-Külz-Str.	2,50
1,50	1,00			Kanalstr.	1,50
1,60	0,10			Johann-Sebastian-Bach- Str.	1,40
1,70	0,10			Rosa-Luxemburg-Str. Links halten Theaterplatz	1,30

Abschnitt Road Section	SS EC	August - Horch - Klassik		km	3,00	Seite Page
		TC ZK	Zufahrt zum Schloß		min	
			km/h	30,00	2	
Distance (km)		Richtung Direction	Be- lag	Information		Distance Degress.
Total	Partial					
2,10	0,40			Marstallstr.		0,90
2,11	0,01			Auffahrt zum Schloß Heinrich-Gottfried-Trost- Str.		0,89
2,20	0,09			Fahrzeug parken Anweisungen Ordner folgen		0,80
2,20	0,00			Rückfahrt zum Marktplatz		0,80
2,30	0,10			Marstallstr.		0,70
2,31	0,01			Theaterplatz Burgstr. Johannisstr.		0,69
2,60	0,29			Sporenstr.		0,40
3,00	0,40			Martplatz Ab hier weiter nach BB Seite 19		0,00